

Филиал публично-правовой компании "Роскадастр" по Алтайскому краю  
полное наименование органа регистрации прав

Выписка из Единого государственного реестра недвижимости об объекте недвижимости


Сведения о характеристиках объекта недвижимости

На основании запроса от 15.01.2025, поступившего на рассмотрение 15.01.2025, сообщаем, что согласно записям Единого государственного реестра недвижимости:

Раздел 1 Лист 1


Здание	
вид объекта недвижимости	
Лист № 1 раздела 1	Всего листов раздела 1: 2
	Всего разделов: 4
	Всего листов выписки: 7
15.01.2025г. № КУВИ-001/2025-10157332	
Кадастровый номер:	22:41:040202:420
Номер кадастрового квартала:	22:41:040202
Дата присвоения кадастрового номера:	08.10.2024

Ранее присвоенный государственный учетный номер:	данные отсутствуют
Адрес:	Российская Федерация, Алтайский край, муниципальный район Смоленский, сельское поселение Солоновский сельсовет, село Солоновка, улица Советская, владение 64 строение 2
Площадь:	44.3
Назначение:	Нежилое
Наименование:	Здание гаража
Количество этажей, в том числе подземных этажей:	1, в том числе подземных 0
Материал наружных стен:	Бетонные
Год ввода в эксплуатацию по завершении строительства:	2019
Год завершения строительства:	данные отсутствуют
Кадастровая стоимость, руб.:	227395.25
Кадастровые номера иных объектов недвижимости, в пределах которых расположен объект недвижимости:	22:41:040202:53
Кадастровые номера помещений, машино-мест, расположенных в здании или сооружении:	данные отсутствуют
Кадастровые номера объектов недвижимости, из которых образован объект недвижимости:	данные отсутствуют
Кадастровые номера образованных объектов недвижимости:	данные отсутствуют
Сведения о включении объекта недвижимости в состав предприятия как имущественного комплекса:	данные отсутствуют
Сведения о включении объекта недвижимости в состав единого недвижимого комплекса:	данные отсутствуют

 <p>ДОКУМЕНТ ПОДПИСАН ЭЛЕКТРОННОЙ ПОДПИСЬЮ</p>	
<p>Сертификат: 009F0BDC181A023B64597F1E2579BFB50 Владелец: ФЕДЕРАЛЬНАЯ СЛУЖБА ГОСУДАРСТВЕННОЙ РЕГИСТРАЦИИ, КАДАСТРА И КАРТОГРАФИИ</p>	
<p>Инициалы, фамилия</p>	
<p>ПОЛНОЕ НАИМЕНОВАНИЕ ДОЛЖНОСТИ</p>	

Действителен с 02.08.2024 по 26.10.2025


Здание		
вид объекта недвижимости		
Лист № 2 раздела 1	Всего листов раздела 1: 2	Всего разделов: 4
15.01.2025г. № КУВИ-001/2025-10157332		Всего листов выписки: 7
Кадастровый номер:		22:41:040202:420
Виды разрешенного использования:	данные отсутствуют	
Сведения о включении объекта недвижимости в реестр объектов культурного наследия:	данные отсутствуют	
Сведения о кадастровом инженере:	Барышева Елена Анатольевна, № 0320, в Ассоциация саморегулируемая организация "Межрегиональный союз кадастровых инженеров"(Ассоциации СРО "МСКИ"), СПИЛС 14615290553, договор на выполнение кадастровых работ от 02.09.2024 № 01173000904240000140001, дата завершения кадастровых работ: 08.10.2024	
Статус записи об объекте недвижимости:	Сведения об объекте недвижимости имеют статус "актуальные"	
Особые отметки:	Сведения, необходимые для заполнения разделов: 6 - Сведения о частях объекта недвижимости; 7 - Перечень помещений, машино-мест, расположенных в здании, сооружении; 8 - План расположения помещения, машино-места на этаже (плане этажа), отсутствуют.	
Получатель выписки:	МОИСЕЕВА ЛЮДМИЛА ВАСИЛЬЕВНА, действующий(ая) на основании документа "" АДМИНИСТРАЦИЯ СМОЛЕНСКОГО РАЙОНА АЛТАЙСКОГО КРАЯ	

	
ДОКУМЕНТ ПОДПИСАН ЭЛЕКТРОННОЙ ПОДПИСЬЮ	
Сертификат: 009F9BDC181A023B64597F1E2579BEF50 Владелец: ФЕДЕРАЛЬНАЯ СЛУЖБА ГОСУДАРСТВЕННОЙ РЕГИСТРАЦИИ, КАДАСТРА И КАРТОГРАФИИ Действителен с 02.08.2024 по 26.10.2025	
ПОЛНОЕ НАИМЕНОВАНИЕ ДОЛЖНОСТИ	
ИНИЦИАЛЫ, ФАМИЛИЯ	

Выписка из Единого государственного реестра недвижимости об объекте недвижимости  
Сведения о зарегистрированных правах

Здание	
вид объекта недвижимости	
Лист № 1 раздела 2	Всего листов раздела 2: 2
Лист № 1 раздела 2	Всего разделов: 4
Лист № 1 раздела 2	Всего листов выписки: 7
15.01.2025г. № КУВИ-001/2025-10157332	
Кадастровый номер: 22:41:040202:420	

1	Правообладатель (правообладатели):	1.1	Муниципальное бюджетное общеобразовательное учреждение «Солоновская средняя общеобразовательная школа имени Матренина А.П.», ИНН: 2271002968, ОГРН: 1022202668234
	Сведения о возможности предоставления третьим лицам персональных данных физического лица:	1.1.1	данные отсутствуют
2	Вид, номер, дата и время государственной регистрации права:	2.1	Оперативное управление 22:41:040202:420-22/115/2024-2 10.10.2024 05:04:52
3	Сведения об осуществлении государственной регистрации сделки, права без необходимого в силу закона согласия третьего лица, органа:	3.1	данные отсутствуют
4	Ограничение прав и обременение объекта недвижимости:		не зарегистрировано
1	Правообладатель (правообладатели):	1.2	Муниципальное образование Смоленский район Алтайского края
	Сведения о возможности предоставления третьим лицам персональных данных физического лица:	1.2.1	данные отсутствуют
2	Вид, номер, дата и время государственной регистрации права:	2.2	Собственность 22:41:040202:420-22/123/2024-1 08.10.2024 12:02:22
3	Сведения об осуществлении государственной регистрации сделки, права без необходимого в силу закона согласия третьего лица, органа:	3.2	данные отсутствуют
4	Ограничение прав и обременение объекта недвижимости:		не зарегистрировано
5	Договоры участия в долевом строительстве:		не зарегистрировано
6	Заявленные в судебном порядке права требования:		данные отсутствуют
7	Сведения о возможности предоставления третьим лицам персональных данных физического лица		данные отсутствуют
8	Сведения о возращении в отношении зарегистрированного права:		данные отсутствуют
9	Сведения о наличии решения об изъятии объекта недвижимости для государственных и муниципальных нужд:		данные отсутствуют




ДОКУМЕНТ ПОДПИСАН  
ЭЛЕКТРОННОЙ ПОДПИСЬЮ

Сертификат: 009F0BDC181A023B64597F1E2579BEF59  
Владелец: ФЕДЕРАЛЬНАЯ СЛУЖБА ГОСУДАРСТВЕННОЙ  
РЕГИСТРАЦИИ, КАДАСТРА И КАРТОГРАФИИ  
Действителен с 02.08.2024 по 26.10.2025

полное наименование должности


инициалы, фамилия

Здание		
ВИД ОБЪЕКТА НЕДВИЖИМОСТИ		
Лист № 2 раздела 2	Всего листов раздела 2: 2	Всего разделов: 4
Всего листов выписки: 7		
15.01.2025г. № КУВИ-001/2025-10157332		
Кадастровый номер: 22:41:040202-420		
10	Сведения о невозможности государственной регистрации без личного участия правообладателя или его законного представителя:	данные отсутствуют
11	Правопритязания и сведения о наличии поступивших, но не рассмотренных заявлений о проведении государственной регистрации права (перехода, прекращения права), ограничения права или обременения объекта недвижимости, сделки в отношении объекта недвижимости:	отсутствуют

ПОЛНОЕ НАИМЕНОВАНИЕ ДОЛЖНОСТИ	
 ДОКУМЕНТ ПОДПИСАН ЭЛЕКТРОННОЙ ПОДПИСЬЮ Сертификат: 009F0BDC181A023B64597F1E2579BEF50 Владелец: ФЕДЕРАЛЬНАЯ СЛУЖБА ГОСУДАРСТВЕННОЙ РЕГИСТРАЦИИ, КАДАСТРА И КАРТОГРАФИИ Действителен с 02.08.2024 по 26.10.2025	
ИНИЦИАЛЫ, ФАМИЛИЯ	

Выписка из Единого государственного реестра недвижимости об объекте недвижимости  
Описание местоположения объекта недвижимости

Здание			
вид объекта недвижимости			
Лист № 1 раздела 5	Всего листов раздела 5: 1	Всего разделов: 4	Всего листов выписки: 7
15.01.2025г. № КУВИ-001/2025-10157332			
Кадастровый номер: 22:41:040202:420			
Схема расположения объекта недвижимости (части объекта недвижимости) на земельном участке(ах)			




Масштаб 1:80

Условные обозначения:

ПОЛНОЕ НАИМЕНОВАНИЕ ДОЛЖНОСТИ

ДОКУМЕНТ ПОДПИСАН  
ЭЛЕКТРОННОЙ ПОДПИСЬЮ



Сертификат: 0094908DC181A02B464597F1E2579E8V850  
Владелец: ФЕДЕРАЛЬНАЯ СЛУЖБА ГОСУДАРСТВЕННОЙ  
РЕГИСТРАЦИИ КАДАСТРА И КАРТОГРАФИИ  
Действителен с: 02.08.2024 по: 26.10.2025

инициалы, фамилия

Выписка из Единого государственного реестра недвижимости об объекте недвижимости  
 Описание местоположения объекта недвижимости


Здание	
Лист № 1 раздела 5.1	вид объекта недвижимости
15.01.2025г. № КУВИ-001/2025-10157332	Всего листов раздела 5.1: 2
Кадастровый номер: 22:41:040202:420	Всего разделов: 4
	Всего листов выписки: 7

1. Сведения о координатах характерных точек контура объекта недвижимости

Номер точки	Координаты, м		Радиус, м	Средняя квадратическая погрешность определения координат характерных точек контура, м	Глубина, высота, м	
	X	Y			H1	H2
1	451706.92	3242235.99	4	5	6	7
2	451710.2	3242245.48	-	0.1	данные отсутствуют	данные отсутствуют
3	451714.99	3242243.84	-	0.1	данные отсутствуют	данные отсутствуют
4	451713.91	3242240.73	-	0.1	данные отсутствуют	данные отсутствуют
5	451711.71	3242234.35	-	0.1	данные отсутствуют	данные отсутствуют
1	451706.92	3242235.99	-	0.1	данные отсутствуют	данные отсутствуют

2. Сведения о предельных высоте и глубине конструктивных элементов объекта недвижимости

Предельная глубина конструктивных элементов объекта недвижимости, м	данные отсутствуют
Предельная высота конструктивных элементов объекта недвижимости, м	данные отсутствуют


 ДОКУМЕНТ ПОДПИСАН  
 ЭЛЕКТРОННОЙ ПОДПИСЬЮ  
 Сертификат: 009F0BDC181A02E864597E1E2579E6B50  
 Владелец: ФЕДЕРАЛЬНАЯ СЛУЖБА ГОСУДАРСТВЕННОЙ  
 РЕГИСТРАЦИИ, КАДАСТРА И КАРТОГРАФИИ  
 Действителен с 02.08.2024 по 26.10.2025


Полное наименование должности

Инициалы, фамилия

Здание	
вид объекта недвижимости	
Лист № 2 раздела 5.1	Всего листов раздела 5.1: 2
Лист № 2 раздела 5.1	Всего разделов: 4
Всего листов выписки: 7	
15.01.2025г. № КУВИ-001/2025-10157332	
Кадастровый номер: 22:41:040202:420	

3. Сведения о характерных точках пересечения контура объекта недвижимости с контуром (контурами) иных зданий, сооружений, объектов незавершенного строительства

Номера характерных точек контура	Координаты, м		Средняя квадратическая погрешность определения координат характерных точек контура, м	Глубина, высота, м		Кадастровые номера иных объектов недвижимости, с контурами которых пересекается контур данного объекта недвижимости
	X	Y		N1	N2	
1	2	3	4	5	6	7
данные отсутствуют	данные отсутствуют	данные отсутствуют	данные отсутствуют	данные отсутствуют	данные отсутствуют	данные отсутствуют



ДОКУМЕНТ ПОДПИСАН  
ЭЛЕКТРОННОЙ ПОДПИСЬЮ  
Сертификат: 009F0BDC181A023B64597FE2579BEF80  
Владелец: ФЕДЕРАЛЬНАЯ СЛУЖБА ГОСУДАРСТВЕННОЙ РЕГИСТРАЦИИ, КАДАСТРА И КАРТОГРАФИИ  
Действителен с 02.08.2024 по 26.10.2025

ПОЛНОЕ НАИМЕНОВАНИЕ ДОЛЖНОСТИ

ИНИЦИАЛЫ, ФАМИЛИЯ