


Фирмал публичнo-правовой компании "Роскадастр" по Алтайскому краю
полное наименование органа регистрации прав
Выписка из Единого государственного реестра недвижимости об объекте недвижимости

Сведения о характеристиках объекта недвижимости


На основании запроса от 15.01.2025, поступившего на рассмотрение 15.01.2025, сообщаем, что согласно записям Единого государственного реестра недвижимости: Раздел 1 Лист 1

Здание		
вид объекта недвижимости		
Лист № 1 раздела 1	Всего листов раздела 1: 2	Всего разделов: 4
15.01.2025г. № КУВИ-001/2025-10157334		Всего листов выписки: 7
Кадастровый номер:	22:41:040202:419	
Номер кадастрового квартала:	22:41:040202	
Дата присвоения кадастрового номера:	08.10.2024	

Ранее присвоенный государственный учетный номер:	Данные отсутствуют
Адрес:	Российская Федерация, Алтайский край, муниципальный район Смоленский, сельское поселение Солоновский сельсовет, село Солоновка, улица Советская, владение 64 строение 1
Площадь:	122.1
Назначение:	Нежилое
Наименование:	Котельная школы
Количество этажей, в том числе подземных этажей:	1, в том числе подземных 0
Материал наружных стен:	Бетонные
Год ввода в эксплуатацию по завершении строительства:	1982
Год завершения строительства:	Данные отсутствуют
Кадастровая стоимость, руб.:	620845.58
Кадастровые номера иных объектов недвижимости, в пределах которых расположен объект недвижимости:	22:41:040202:53
Кадастровые номера помещений, машино-мест, расположенных в здании или сооружении:	Данные отсутствуют
Кадастровые номера объектов недвижимости, из которых образован объект недвижимости:	Данные отсутствуют
Кадастровые номера образованных объектов недвижимости:	Данные отсутствуют
Сведения о включении объекта недвижимости в состав предприятия как имущественного комплекса:	Данные отсутствуют
Сведения о включении объекта недвижимости в состав единого недвижимого комплекса:	Данные отсутствуют

	
ДОКУМЕНТ ПОДПИСАН	
ЭЛЕКТРОННОЙ ПОДПИСЬЮ	
Сертификат: 0000000001810A023864507E1E3579B6V850	
Владелец: ФЕДЕРАЛЬНАЯ СЛУЖБА ГОСУДАРСТВЕННОЙ	
РЕГИСТРАЦИИ, КАДАСТРА И КАРТОГРАФИИ	
Инициалы, фамилия	
Полное наименование должности	
Дата: 15.01.2025 г. 16:10:2025	

Здание		
Вид объекта недвижимости		
Лист № 2 раздела 1	Всего листов раздела 1: 2	Всего разделов: 4
15.01.2025г. № КУВИ-001/2025-10157334		Всего листов выписки: 7
Кадастровый номер:	22:41:040202:419	
Виды разрешенного использования:	данные отсутствуют	
Сведения о включении объекта недвижимости в реестр объектов культурного наследия:	данные отсутствуют	
Сведения о кадастровом инженере:	Барышева Елена Анатольевна, № 0320, в Ассоциация саморегулируемая организация "Межрегиональный союз кадастровых инженеров" (Ассоциация СРО "МСКИ"), СНИЛС 14615290553, договор на выполнение кадастровых работ от 02.09.2024 № 01173000904240000140001, дата завершения кадастровых работ: 08.10.2024	
Статус записи об объекте недвижимости:	Сведения об объекте недвижимости имеют статус "актуальные"	
Особые отметки:	Сведения, необходимые для заполнения разделов: 6 - Сведения о частях объекта недвижимости; 7 - Перечень помещений, машино-мест, расположенных в здании, сооружении; 8 - План расположения помещений, машино-места на этаже (плане этажа), отсутствуют.	
Получатель выписки:	МОИСЕЕВА ЛЮДМИЛА ВАСИЛЬЕВНА, действующий(ая) на основании документа "" АДМИНИСТРАЦИЯ СМОЛЕНСКОГО РАЙОНА АЛТАЙСКОГО КРАЯ	

 ДОКУМЕНТ ПОДПИСАН ЭЛЕКТРОННОЙ ПОДПИСЬЮ	
Сертификат: 0109f0bdc181a023b6459761e2379d9b50 Выдана: ФЕДЕРАЛЬНАЯ СЛУЖБА ФТС УДАРССТВЕННОЙ РЕГИСТРАЦИИ КАДАСТРА И КАРТОГРАФИИ Действителен с 02.08.2024 по 26.10.2025	
ПОЛНОЕ НАИМЕНОВАНИЕ ДОЛЖНОСТИ	ИНИЦИАЛЫ, ФАМИЛИЯ

Выписка из Единого государственного реестра недвижимости об объекте недвижимости
 Сведения о зарегистрированных правах

Здание	
вид объекта недвижимости	Всего листов выписки: 7
Лист № 1 раздела 2	Всего листов раздела 2: 2
15.01.2025г. № КУВИ-001/2025-10157334	Всего разделов: 4
Кадастровый номер:	22:41:040202:419

1	Правообладатель (правообладатели):	1.1	Муниципальное бюджетное общеобразовательное учреждение «Солоновская средняя общеобразовательная школа имени А.П. Матренина», ИНН: 2271002968, ОГРН: 1022202668234
	Сведения о возможности предоставления третьим лицам персональных данных физического лица:	1.1.1	данные отсутствуют
2	Вид, номер, дата и время государственной регистрации права:	2.1	Оперативное управление 22:41:040202:419-22/115/2024-2 10.10.2024 11:07:59
3	Сведения об осуществлении государственной регистрации сделки, права без необходимого в силу закона согласия третьего лица, органа:	3.1	данные отсутствуют
4	Ограничение прав и обременение объекта недвижимости:	не зарегистрировано	
1	Правообладатель (правообладатели):	1.2	Муниципальное образование Смоленский район Алтайского края
	Сведения о возможности предоставления третьим лицам персональных данных физического лица:	1.2.1	данные отсутствуют
2	Вид, номер, дата и время государственной регистрации права:	2.2	Собственность 22:41:040202:419-22/123/2024-1 08.10.2024 11:22:18
3	Сведения об осуществлении государственной регистрации сделки, права без необходимого в силу закона согласия третьего лица, органа:	3.2	данные отсутствуют
4	Ограничение прав и обременение объекта недвижимости:	не зарегистрировано	
5	Договоры участия в долевом строительстве:	не зарегистрировано	
6	Заявленные в судебном порядке права требования:	данные отсутствуют	
7	Сведения о возможности предоставления третьим лицам персональных данных физического лица:	данные отсутствуют	
8	Сведения о возращении в отношении зарегистрированного права:	данные отсутствуют	
9	Сведения о наличии решения об изъятии объекта недвижимости для государственных и муниципальных нужд:	данные отсутствуют	

ДОКУМЕНТ ПОДПИСАН

ЭЛЕКТРОННОЙ ПОДПИСЬЮ

Сертификат: 009f0b4d5c181a023b64597f1e2579d6b580
 Владелец: ФЕДЕРАЛЬНАЯ СЛУЖБА ГОСУДАРСТВЕННОЙ РЕГИСТРАЦИИ, КАДАСТРА И КАРТОГРАФИИ
 Действителен с 02.08.2024 по 26.10.2025

Инициалы, фамилия

ПОЛНОЕ НАИМЕНОВАНИЕ ДОЛЖНОСТИ

Здание

Вид объекта недвижимости

Лист № 2 раздела 2

Всего листов раздела 2: 2

Всего разделов: 4

Всего листов выписки: 7

15.01.2025г. № КУВИ-001/2025-10157334

22:41:040202:419

Кадастровый номер:

данные отсутствуют

10 Сведения о невозможности государственной регистрации без личного участия правообладателя или его законного представителя:

отсутствуют

11 Правопритязания и сведения о наличии поступивших, но не рассмотренных заявлений о проведении государственной регистрации права (перехода, прекращения права), ограничения права или обременения объекта недвижимости, сделки в отношении объекта недвижимости:

отсутствуют

ДОКУМЕНТ ПОДПИСАН ЭЛЕКТРОННОЙ ПОДПИСЬЮ

Сертификат: 009701BDC181A023B64397FE53798E8F850
 Владелец: ФЕДЕРАЛЬНАЯ СЛУЖБА ГОСУДАРСТВЕННОЙ РЕГИСТРАЦИИ КАДАСТРА И КАРТОГРАФИИ


Инициалы, фамилия

ПОЛНОЕ НАИМЕНОВАНИЕ ДОЛЖНОСТИ

Выписка из Единого государственного реестра недвижимости об объекте недвижимости
Описание местоположения объекта недвижимости


Здание		
Вид объекта недвижимости		
Лист № 1 раздела 5	Всего листов раздела 5: 1	Всего разделов: 4
15.01.2025г. № КУВИ-001/2025-10157334		Всего листов выписки: 7
Кадастровый номер:	22:41:040202:419	

Схема расположения объекта недвижимости (части объекта недвижимости) на земельном участке(ах)



Масштаб 1:200

Условные обозначения:

 ДОКУМЕНТ ПОДПИСАН ЭЛЕКТРОННОЙ ПОДПИСЬЮ	
Сертификат: 009F0NDK781A023B64597E1E23798E7B50	
Выдана: ФЕДЕРАЛЬНАЯ СЛУЖБА ГОСУДАРСТВЕННОЙ РЕГИСТРАЦИИ, КАДАСТРА И КАРТОГРАФИИ	
Дата: 02.08.2024 09:26:10:2025	
ПОЛНОЕ НАИМЕНОВАНИЕ ДОЛЖНОСТИ	ИНИЦИАЛЫ, ФАМИЛИЯ

Выписка из Единого государственного реестра недвижимости об объекте недвижимости
 Описание местоположения объекта недвижимости

Здание			
вид объекта недвижимости			
Лист № 1 раздела 5.1	Всего листов раздела 5.1: 2	Всего разделов: 4	Всего листов выписки: 7
15.01.2025г. № КУВИ-001/2025-10157334			
Кадастровый номер:		22:41:040202:419	


Номер точки	Координаты, м		Радиус, м	Средняя квадратическая погрешность определения координат характерных точек контура, м	Глубина, высота, м	
	X	Y			Н1	Н2
1	2	3	4	5	6	7
1	451706.3	3242218.66	-	0.1	данные отсутствуют	данные отсутствуют
2	451711.71	3242234.35	-	0.1	данные отсутствуют	данные отсутствуют
3	451713.91	3242240.73	-	0.1	данные отсутствуют	данные отсутствуют
4	451720.11	3242238.87	-	0.1	данные отсутствуют	данные отсутствуют
5	451712.5	3242216.8	-	0.1	данные отсутствуют	данные отсутствуют
1	451706.3	3242218.66	-	0.1	данные отсутствуют	данные отсутствуют

1. Сведения о координатах характерных точек контура объекта недвижимости
 Система координат МСК-22, зона 3

2. Сведения о предельных высоте и глубине конструктивных элементов объекта недвижимости

Предельная глубина конструктивных элементов объекта недвижимости: м данные отсутствуют

Предельная высота конструктивных элементов объекта недвижимости, м данные отсутствуют

 <p>ДОКУМЕНТ ПОДПИСАН ЭЛЕКТРОННОЙ ПОДПИСЬЮ</p>	Инициалы, фамилия
Сертификат: 009f0b5c3181a023b64597f1e2579b4e4b50 Владелец: ФЕДЕРАЛЬНАЯ СЛУЖБА ГОСУДАРСТВЕННОЙ РЕГИСТРАЦИИ, КАДАСТРА И КАРТОГРАФИИ Подписанник: e:02:58:2024 no:26:10:2025	
ПОЛНОЕ НАИМЕНОВАНИЕ ДОЛЖНОСТИ	

Здание

вид объекта недвижимости

Лист № 2 раздела 5.1

Всего листов раздела 5.1: 2

Всего разделов: 4

Всего листов выписки: 7

15.01.2025г. № КУВИ-001/2025-10157334

22:41:040202:419

Кадастровый номер:

3. Сведения о характеристиках точек пересечения контура объекта недвижимости с контуром (контурами) иных зданий, сооружений, объектов незавершенного строительства

Система координат 22.3		Средняя квадратическая погрешность		Глубина, высота, м		Кадастровые номера иных объектов недвижимости, с контурами которых пересекается контур данного объекта недвижимости
Номера характерных точек контура	Координаты, м	определенная	координат характерных точек контура, м	Н1	Н2	
1	2	3	4	5	6	7
данные отсутствуют	данные отсутствуют	данные отсутствуют	данные отсутствуют	данные отсутствуют	данные отсутствуют	данные отсутствуют

ПОДНОЕ НАИМЕНОВАНИЕ ДОЛЖНОСТИ

ДОКУМЕНТ ПОДПИСАН
ЭЛЕКТРОННОМ ПОДПИСЬЮ

ИНИЦИАЛЫ, ФАМИЛИЯ

